




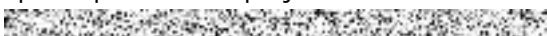


Ze dne: 09.09.2020  
Číslo jednací: O20070127849  
Vyřizuje:   
Tel.:   
Fax:   
E-mail:   
Datum: 11.09.2020

Geovap, spol. s.r.o.  
Čechovo nábřeží č.p. 1790  
530 03 Bílé Předměstí


## **Břežany II, parc. č. 1225, Odvodňovací příkop PK1 (zákres sítí - nezadáno)**

V příloze jsou orientačně zakresleny vodohospodářské sítě pro veřejnou potřebu, které v zájmovém území provozuje společnost Energie AG Kolín a.s. V situaci nejsou zakresleny všechny přípojky těchto sítí, jejich polohu si můžete ověřit dotazem u vlastníků jednotlivých nemovitostí.

- Z předložené žádosti není patrný záměr investora.
- Pokud máte zájem o informace ohledně digitálních dat vodohospodářských sítí a rozvodů tepelné energie provozovaných společnostmi Energie AG Kolín a.s., obraťte se prosím na uvedené kontakty  Příslušní pracovníci Vám na základě tohoto vyjádření poskytnou bližší informace.
- Při souběhu a křížení s vodovodem v naší správě, musí být dodržena minimální vzdálenost dle zákona č. 274/2001 Sb. v platném znění, případně dle požadavku provozovatele.
- Při provádění zemních nebo jiných prací, které mohou poškodit nebo ohrozit zařízení v naší správě, je investor povinen učinit veškerá opatření, aby nedošlo ke škodám na výše uvedeném zařízení a jeho příslušenství, na majetku nebo zdraví osob. Za případné škody, které při provádění prací vzniknou na vodovodu, odpovídá investor.
- Vytyčení sítí provozovaných společnostmi Energie AG Kolín a.s. v zájmovém území si před zpracováním projektové dokumentace objednejte u příslušného pracovníka - 
- V případě záměru napojení na vodohospodářské sítě a zásahu do jejich ochranných pásem požadujeme předložit projektovou dokumentaci pro územní, stavební řízení k vyjádření.

Toto vyjádření společnosti Energie AG Kolín a.s. má platnost 2 roky ode dne vydání a **nenahrazuje vyjádření k projektové dokumentaci pro ohlášení stavby popř. stavební povolení.**

S pozdravem



technický pracovník

Přílohy: Mapa\_O20070127849.pdf